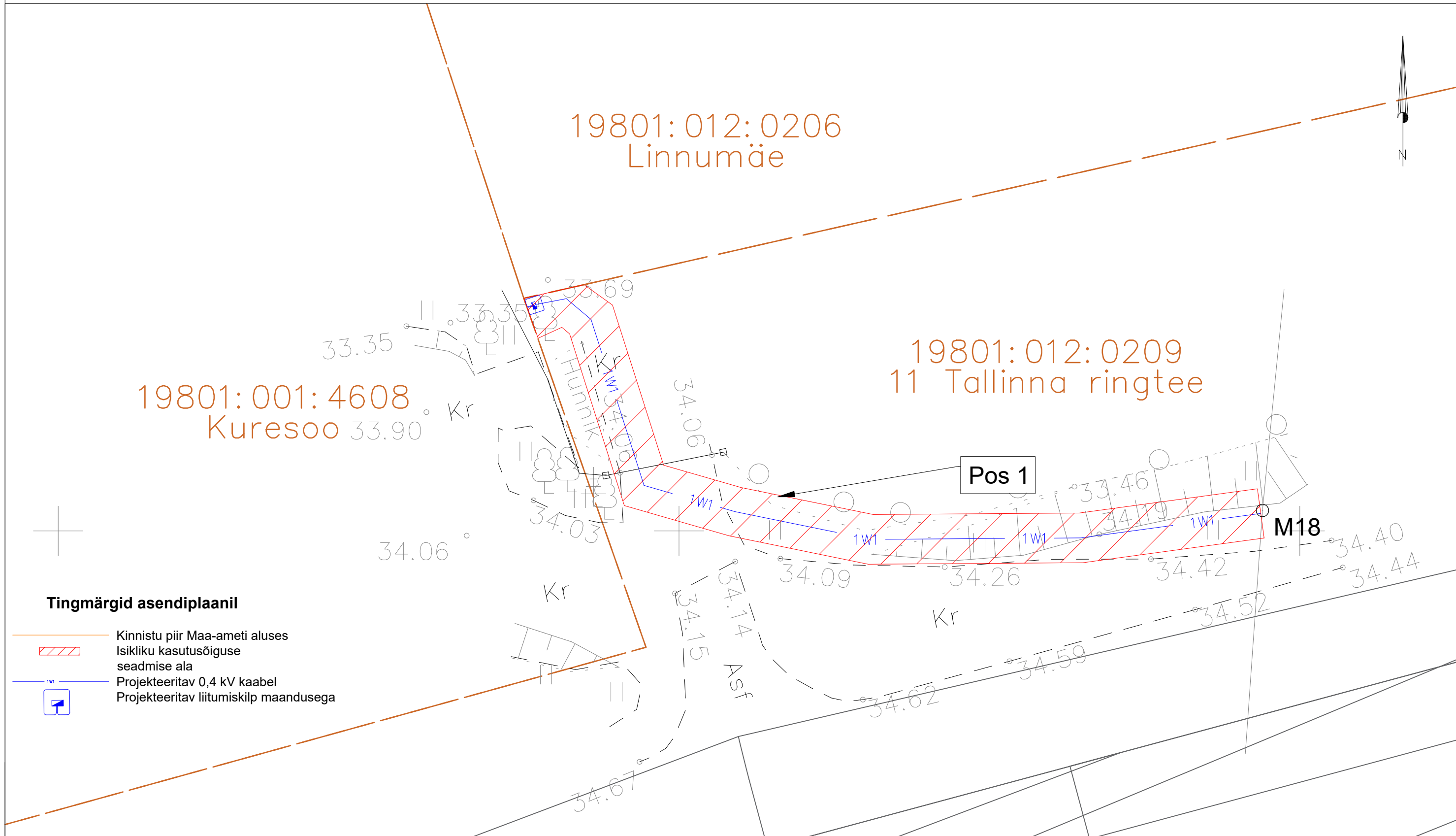




ISIKLIKU KASUTUSÕIGUSE ALA PLAAN



Tingmärgid asendiplaanil

- Kinnistu piir Maa-ameti aluses
- Isikliku kasutusõiguse seadmise ala
- Projekteeritav 0,4 kV kaabel
- Projekteeritav liitumiskilp maandusega

Jrk nr.	Kasutusala pos nr. (plaanil)	Kinnistu registriosa number	Katastriüksse tunnus ja nimi	Ala pindala ruutmeetrites m ²	Tellija: 	Töövõtja: 	Projekt: LC4948 Töö nr: ENS-26-054
1	Pos 1	9744050	19801:012:0209 11 Tallinna ringtee	68,74 m ²	Töö nimetus: Kuresoo liitumine, Turermaa küla, Harku vald, Harju maakond LC4948	Möötkava: 1:300 (A3)	Plaani koostas: Liis Tammekand Liis.Tammekand@enersense.com +372 56924605